Stadt Zürich
Tiefbauamt

Bauprojekt

Milchbuck- / Scheuchzerstrasse

Irchelstrasse bis Schaffhauserstrasse

Abschnitt: Scheuchzerstrasse

Auflageplan gemäss §16 StrG

Situation 1 : 200

Projektiert durch JAUSLIN STEBLER personalized engineering JAUSLIN STEBLER AG 8048 Zürich Flüelastrasse 7 Telefon +41 43 244 30 40 www.jauslinstebler.ch	Ausfertigung für

Bearb. / Gepr.	Datum	Format	TAZ Bau - Nr.	Plan - Nr.
psu / sot	04.11.2022	30 / 210	17108	17108-32-010
TAZ Projektleitung HAL	Änderungen	Dateipfad K:\CADWork\702788.0 TAZ, Milchbuck-, Scheuchzerstrasse, Bau-Nr. 17108\32.1_Auflageprojekt §16\05_Pläne\Sit\§16_17108_32-010_011_Sit_04.11.22_28.2d		

Von Direktorin genehmigt, TAZ Projektleitung: Hagen Carla

Digital signiert von Hagen Carla
DN: cn=Hagen Carla,
email=Carla.Hagen@zuerich.ch
Datum: 2022.11.16 08:07:33
+01'00'

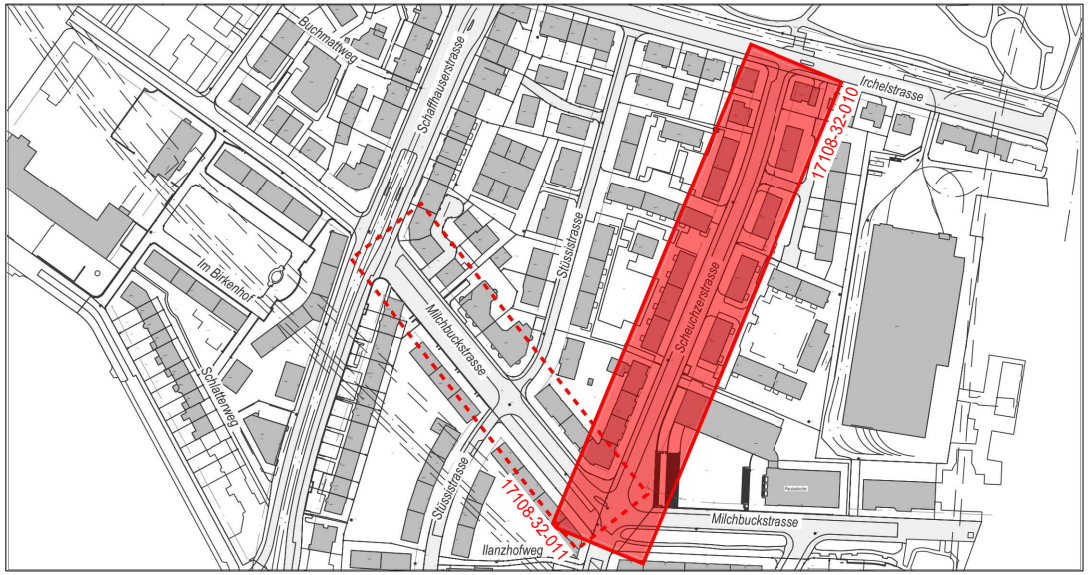
Buchmattweg
Schaffhauserstrasse
Irchelstrasse
17108-32-010
Stüssistrasse
Im Birkenhof
Milchbuckstrasse
Scheuchzerstrasse
Schlattenweg
Stüssistrasse
17108-32-011
Ilanzhofweg
Milchbuckstrasse

Legende	Bestehend	Projektiert
Strassenflächen		🟨
Fussgängerflächen		🟪
Pflästerungen, Chaussierung	▨	▨
Radstreifen eingefärbt	∘ ∘ ∘ ∘ ∘ ∘	● ● ● ● ● ●
Gebäude	⬜	🟫
Grünflächen / Versickerungsmulde		🟩
VBZ - Anlagen		🟦
Baum / Baumkranz	⊕ ⊕	⊕ ⊕
Mauern, Treppen		
öffentliche Beleuchtung (ö.B.)	⊗ ⊙ •—⊗	⊗ ⊙ •—⊗
Abspannmast öff. Bel. / VBZ	● ö.B. Mast ● VBZ-Mast	○ ö.B. Mast ○ VBZ-Mast
Verkehrsreglungsanlage (VRA)	▲ VRA	▲ VRA
Inselschutzpfosten (IP)	✳ IP	✳ IP
Zentrale Parkuhr (ZPU)	■ ZPU	■ ZPU
Verkehrstafel (VKT)	• VKT	• VKT
Velopfosten		
Pfosten, Kettenpfosten	• Pf. •— —•— —•— —•	• Pf. •— —•— —•— —•
Verteilkabine DAV / ewz	VS	VS
Private Zufahrt / Wegfahrt	► ◄ ►	► ◄ ►
Hauseingang (HEG)	HEG	HEG
Grenzpunkte / Grenzlinien		
Randstein		
Zürich-Bord		
Randsteinabsenkungen		
Bundstein		
Bord- und Wasserstein		
Belagsrampe		
Belagsgrenze		
Fussgängerstreifen		
kein Vortritt	▽▽▽▽▽▽▽▽▽	▽▽▽▽▽▽▽▽▽
Parkplatz öffentlich (P) Parkplatz privat (PP)	P P P P P P PP PP PP	P P P P PP PP PP
Taktil-visuelle Markierung		

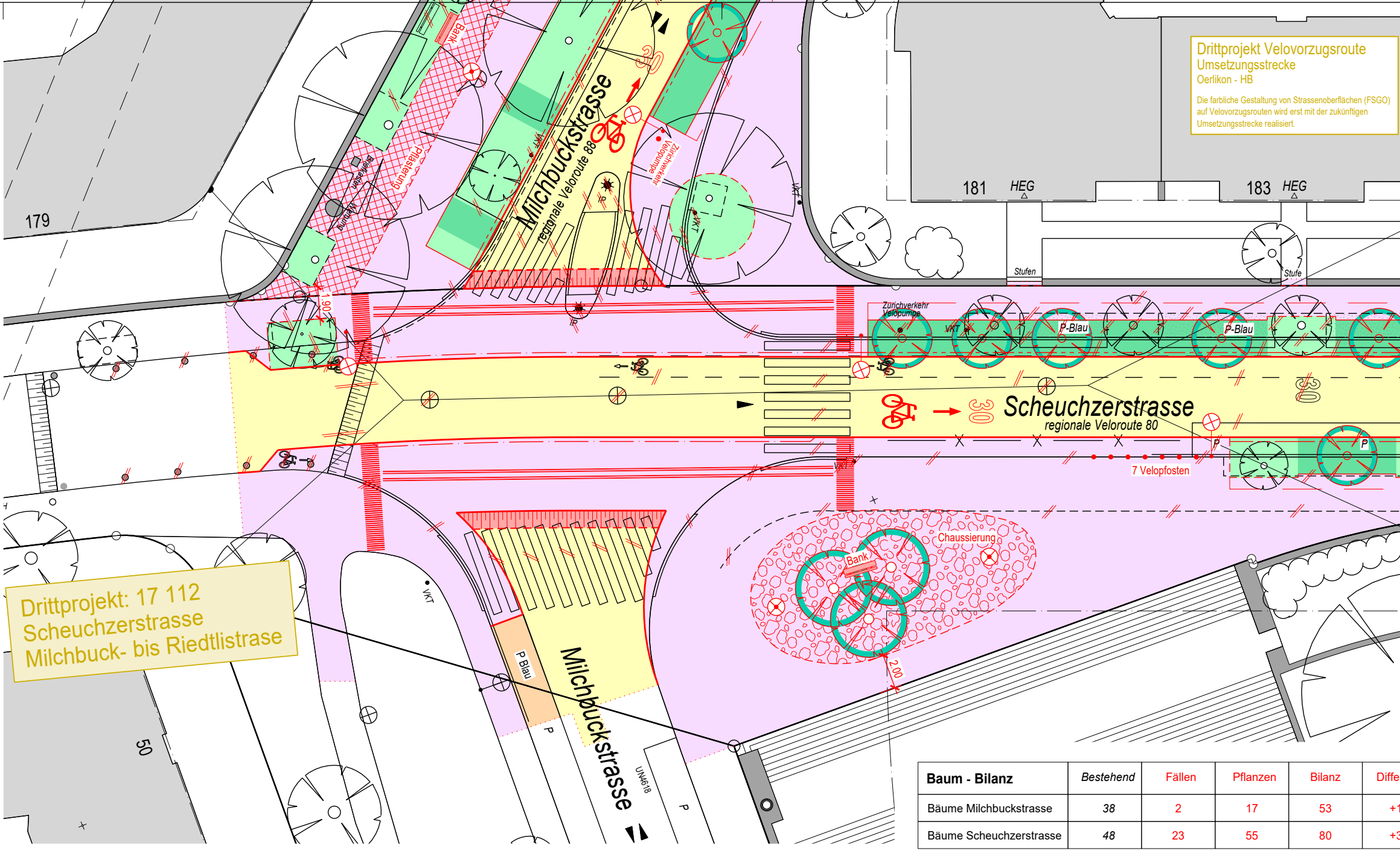
Milchbuckstrasse
regionale Veloroute 88
Scheuchzerstrasse
regionale Veloroute 80
30
179
181
HEG
183
HEG
50
Stufen
Stufe
Bank
Pflästerung
Zürichverkehr Velopumpe
VKT
P-Blau
P Blau
P
7 Velopfosten
Chaussierung
Bank
1.90
2.00
UN4618
Milchbuckstrasse

Drittprojekt Velovorzugsroute
Umsetzungsstrecke
Oerlikon - HB

Die farbliche Gestaltung von Strassenoberflächen (FSGO) auf Velovorzugsrouten wird erst mit der zukünftigen Umsetzungsstrecke realisiert.

Drittprojekt: 17 112
Scheuchzerstrasse
Milchbuck- bis Riedtlistrase

Baum - Bilanz	*Bestehend*	Fällen	Pflanzen	Bilanz	Diffe
Bäume Milchbuckstrasse	*38*	2	17	53	+1
Bäume Scheuchzerstrasse	*48*	23	55	80	+3

Parkplatz - Bilanz	Parkplatz "Blaue Zone"			Velo-Parkplatz			Motorrad-Parkplatz		
	Bestehend	Projektiert	Differenz	*Bestehend*	Projektiert	Differenz	*Bestehend*	Projektiert	Diff
Parkplatz Milchbuckstrasse	*22*	0	-22	*0*	16	+16	*0*	0	
Parkplatz Scheuchzerstrasse	*40*	0	-40	*0*	14	+14	*13*	0	-

Bäume sind wertvolle Bestandteile des Stadtraums. Sie erfüllen ökologische, gestalterische und soziale Aufgaben. Sanierungen des öffentlichen Grundes werden mit grösstmöglicher Rücksicht auf den Baumbestand ausgeführt. Unausweichliche Fällungen basieren auf einer fachlichen Beurteilung.

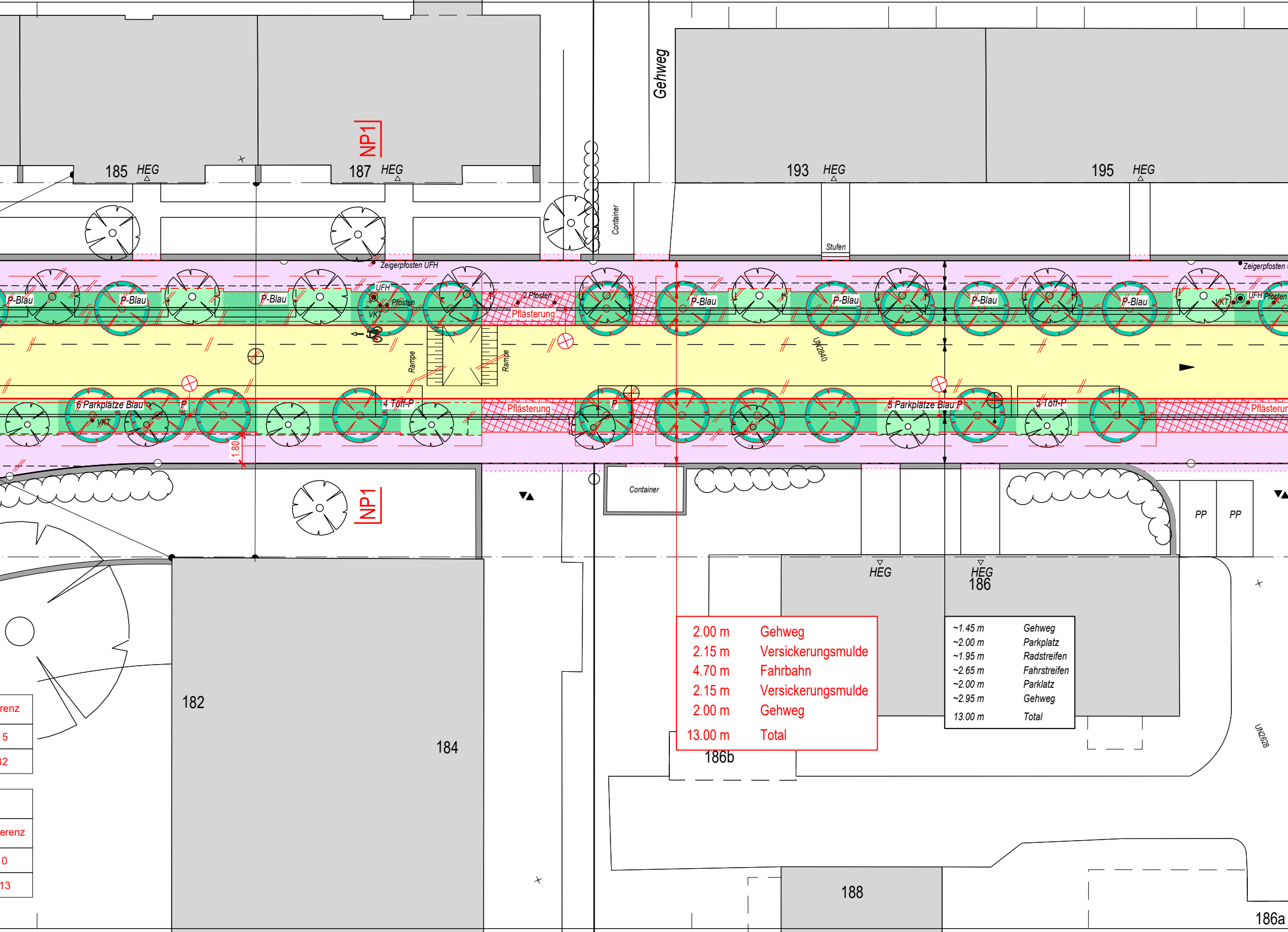
Gehweg
185 HEG
187 HEG
NP1
193 HEG
195 HEG
Container
Stufen
Zeigerpfosten UFH
Zeigerpfosten
UFH
Pfosten
VKT
2 Pfosten
Pflästerung
P-Blau
Rampe
UN2840
6 Parkplätze Blau
P
4 Töff-P
5 Parkplätze Blau
5 Töff-P
1.80
Container
NP1
PP
HEG
HEG
186
182
184
186b
188
186a
UN2628
renz
5
32
erenz
0
13

2.00 m	Gehweg
2.15 m	Versickerungsmulde
4.70 m	Fahrbahn
2.15 m	Versickerungsmulde
2.00 m	Gehweg
13.00 m	Total

~1.45 m	Gehweg
~2.00 m	Parkplatz
~1.95 m	Radstreifen
~2.65 m	Fahrstreifen
~2.00 m	Parklatz
~2.95 m	Gehweg
13.00 m	Total

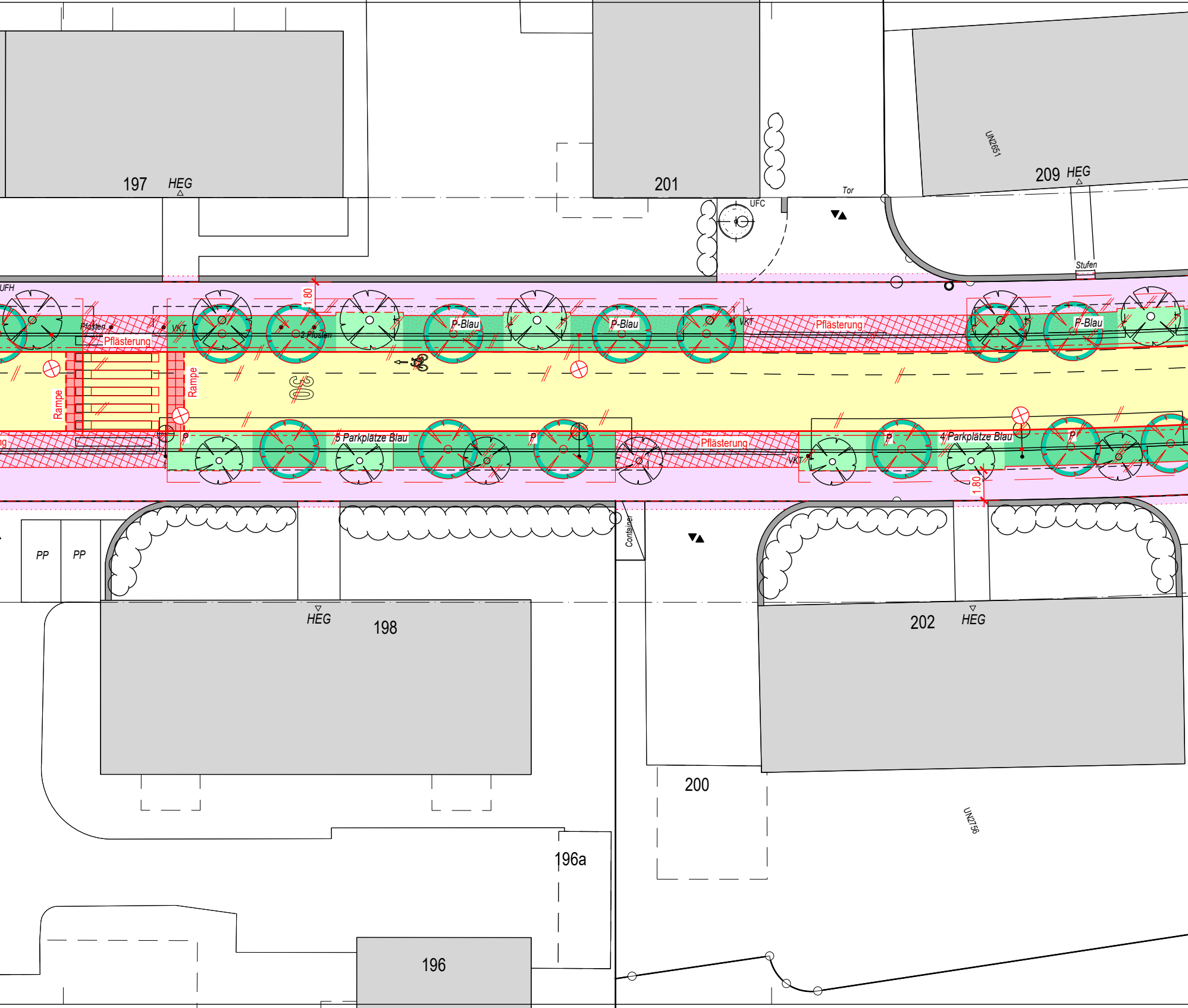
197
HEG
201
209
HEG
UN2651
Tor
UFC
Stufen
UFH
Pfosten
VKT
Pflästerung
1.80
2 Pfosten
P-Blau
P-Blau
VKT
Pflästerung
P-Blau
Rampe
Rampe
30
5 Parkplätze Blau
P
P
Pflästerung
VKT
P
4 Parkplätze Blau
P
1.80
PP
PP
Container
HEG
198
202
HEG
200
UN2756
196a
196

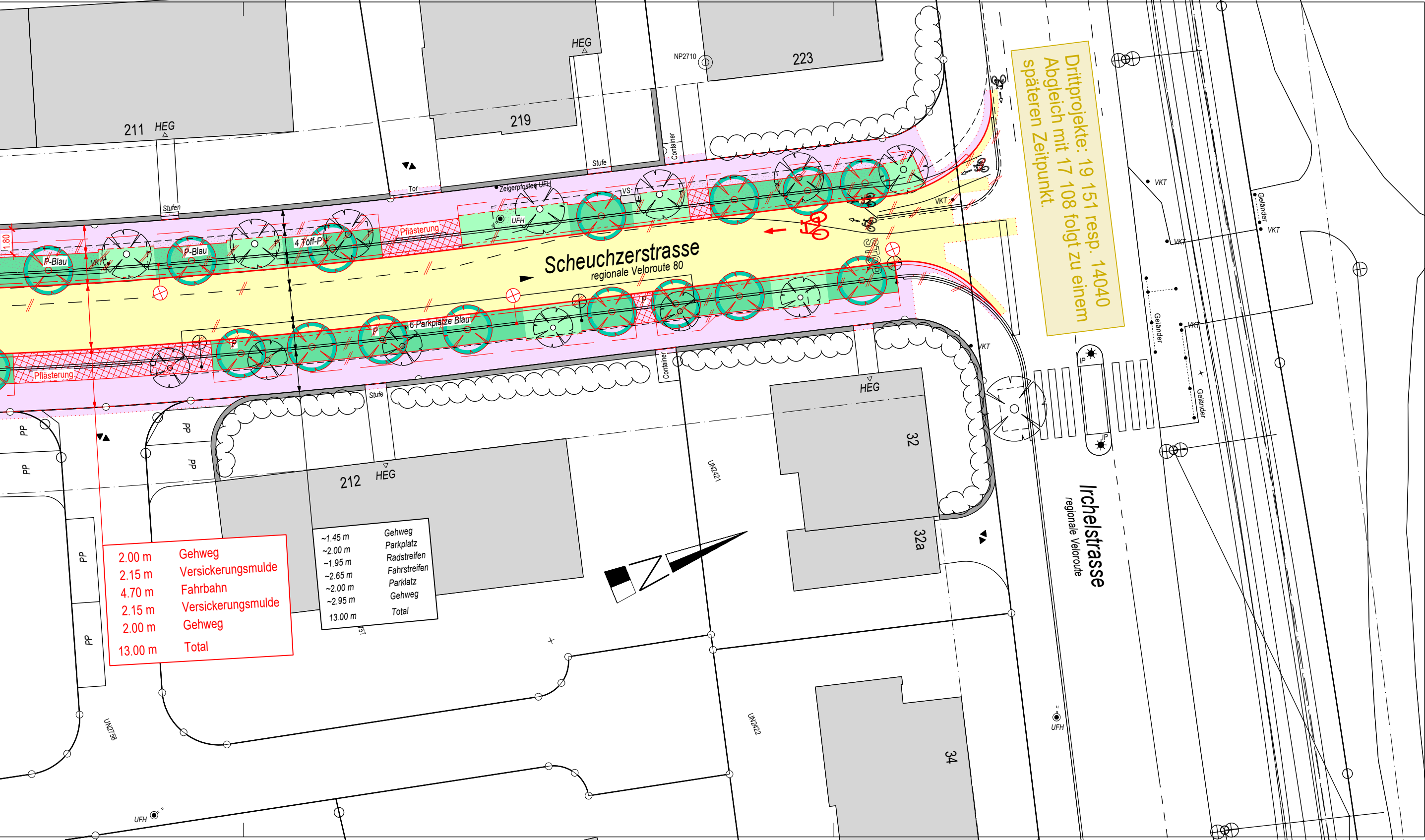
Scheuchzerstrasse
regionale Veloroute 80
Irchelstrasse
regionale Veloroute
Drittprojekte: 19 151 resp. 14040
Abgleich mit 17 108 folgt zu einem
späteren Zeitpunkt.
211
HEG
219
HEG
223
NP2710
212
HEG
32
32a
34
HEG
Stufen
Stufe
Tor
Container
Zeigerpfosten UFH
UFH
VS
P-Blau
VKT
4 Töff-P
Pflästerung
6 Parkplätze Blau
P
1.80
STOP
PP
UN2421
UN2422
UN2758
Geländer
IP

2.00 m	Gehweg
2.15 m	Versickerungsmulde
4.70 m	Fahrbahn
2.15 m	Versickerungsmulde
2.00 m	Gehweg
13.00 m	Total

~1.45 m	Gehweg
~2.00 m	Parkplatz
~1.95 m	Radstreifen
~2.65 m	Fahrstreifen
~2.00 m	Parklatz
~2.95 m	Gehweg
13.00 m	Total